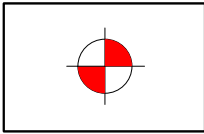
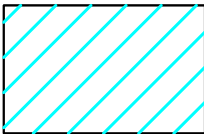


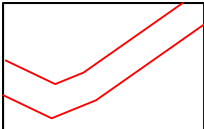


Höpfingen Hö 1

Gemarkung Höpfingen, 16055

WEA Nr.	Funktionsflächen	Gesamtfläche	UG § 9	UG § 11
	Fundament und Baugrubenrand	908	908	
Höpfingen	Schotterfläche, Kran Stellfläche	1.650	1.650	
Hö1	Kranauslegerfläche	1.025	1.025	
	Baufeld	3.090		3.090
	Zuwegung	1.195	1.195	
		7.868	4.778	3.090

LEGENDE

-  Symbolkoordinate
-  Eingriffsfläche dauerhafte Waldumwandlung nach § 9 LWaldG hier: Schotterflächen
-  Eingriffsfläche dauerhafte Waldumwandlung nach § 9 LWaldG hier: Überschwenkbereiche
-  Eingriffsfläche temporäre Waldumwandlung nach § 11 LWaldG
-  Zuwegung vorhanden

Auftraggeber:
EE Bürgerenergie Höpfingen GmbH & Co. KG

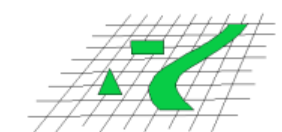
2 Windenergieanlagen Gemarkung Höpfingen

Antrag auf Waldumwandlung



Peter C. Beck
M.A. Geograph
Hoffmannstraße 59
64285 Darmstadt
Tel. 06151-296959
www.beck.darmstadt.de

ÖKOLOGIE & STADTENTWICKLUNG
Peter C. Beck
M.A. Geograph



Maßstab: 1 : 1.000 Grundlage
Datum: 16.01.2017
Bearbeiter: Christina Nolden

PROJEKT
Waldumwandlung
Höpfingen

BLATT
A 2