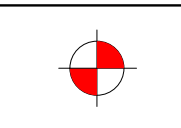


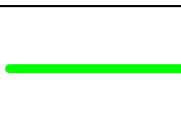
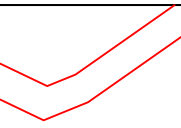


# Höpfingen Hö 2

Gemarkung Waldstetten, 6618

### LEGENDE

-  Symbolkoordinate
-  Eingriffsfläche dauerhafte Waldumwandlung nach § 9 LWaldG hier: Schotterflächen
-  Eingriffsfläche dauerhafte Waldumwandlung nach § 9 LWaldG hier: Überschwenkbereiche
-  Eingriffsfläche temporäre Waldumwandlung nach § 11 LWaldG
-  Zuwegung vorhanden

Auftraggeber:  
EE Bürgerenergie Höpfingen GmbH & Co. KG

## 2 Windenergieanlagen Gemarkung Höpfingen

### Antrag auf Waldumwandlung

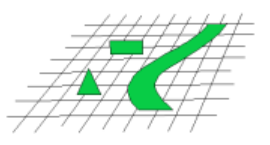


WEA Nr.	Funktionsflächen	Gesamtfläche	UG § 9	UG § 11
	Fundament und Baugrubenrand	908	908	
Höpfingen Hö2	Schotterfläche, Kran Stellfläche	1.645	1.645	
	Kranauslegerfläche	1.608	1.608	
	Baufeld	3.360		3.360
	Zuwegung	897	897	
		<b>8.418</b>	<b>5.058</b>	<b>3.360</b>



Peter C. Beck  
M.A. Geograph  
Hoffmannstraße 59  
64285 Darmstadt  
Tel. 06151-296959  
www.beck.darmstadt.de

ÖKOLOGIE & STADTENTWICKLUNG  
Peter C. Beck  
M.A. Geograph



Maßstab: 1 : 1.000 Grundlage  
Datum: 16.01.2017  
Bearbeiter: Christina Nolden

PROJEKT  
Waldumwandlung  
Höpfingen

BLATT  
A 2