V O R L A G E

Bauleitplanung der Gemeinde Hardheim
Änderung des Flächennutzungsplanes im Bereich des Bebauungsplanes „Sanierung Hofacker B II", 1. Änderung
hier: Aufstellungsbeschluss

Abbildung 1: Lage des Änderungsbereichs im Flächennutzungsplan

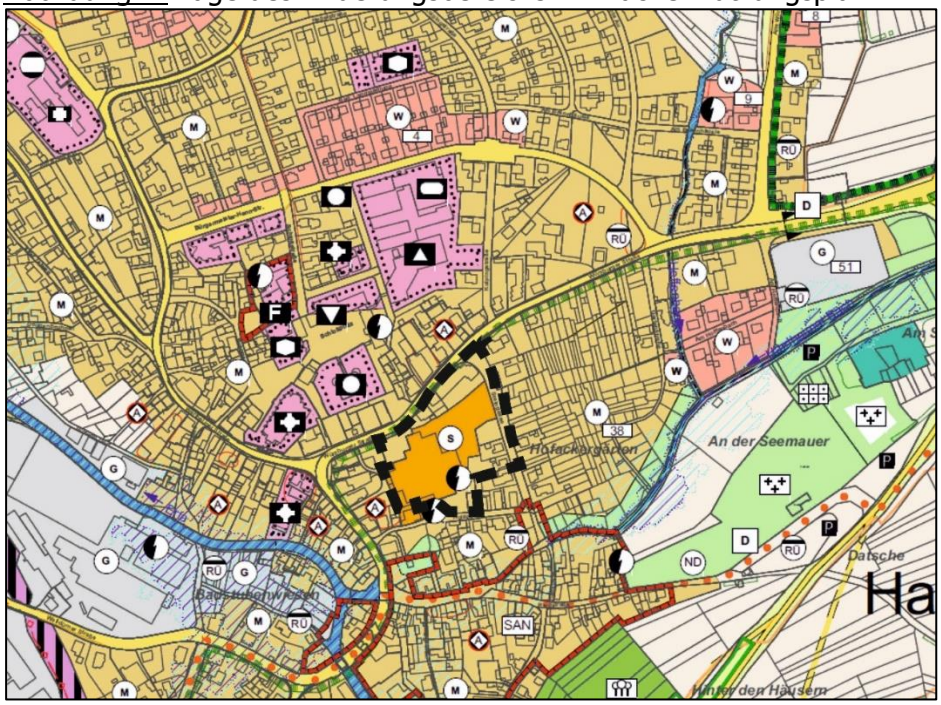

Abbildung 2: Plankarte bestehender Bebauungsplan Sanierung Hofacker B II

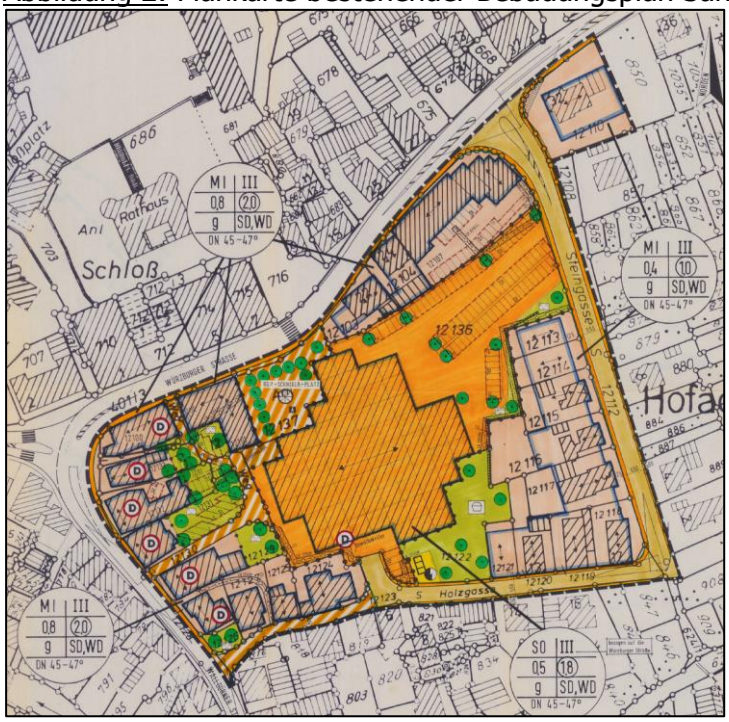
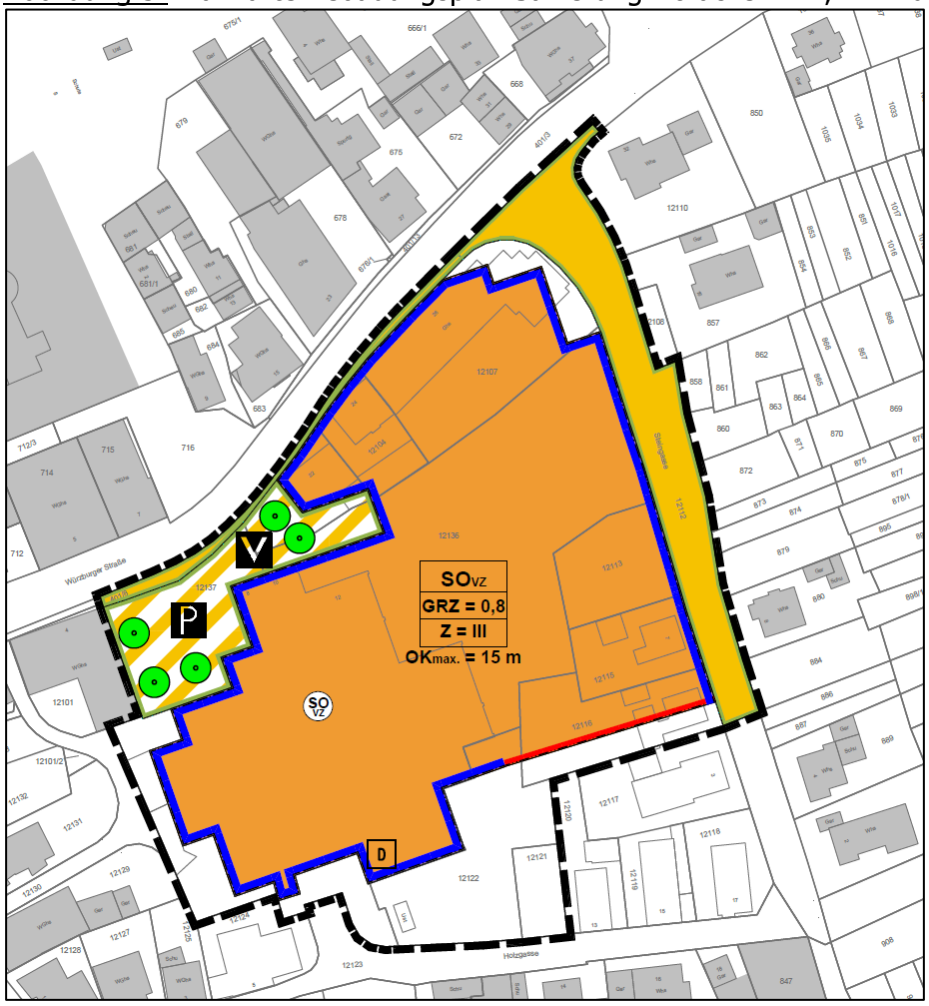
Abbildung 3: Plankarte Bebauungsplan Sanierung Hofacker B II, 1. Änderung